

REGISTRUL CADASTRAL AL IMOBILELOR

ANEXA Nr. 2

UAT Cozmeni
Zonă cooperativizată (Co)


Sector cadastral nr. 9

| 1. DESCRIEREA IMOBILULUI | | | | | | | | | | | | | | | | | |
|--------------------------|---------------------------------|-----------------|--------|-----------|--------------------|--------------------------|----------|-----------|-------------|---------------------|-------------------|---------------------------|----------------------|----------------------|--------------|--------|-------------------------|
| DATE TEREN | | | | | | | | | | | | DATE CONSTRUCȚII | | | | | |
| Identificator teren | Adresă imobil | Număr cadastral | Nr. CF | Id.ETERRA | Suprafața măsurată | Intravilan / extra.(I/E) | Nr. top. | Nr. tarla | Nr. parcelă | Categorie folosință | Suprafața parcelă | Identificator construcție | Cod grupă destinație | Suprafața construită | Nr. niveluri | Nr. CF | Constr. cu acte (DA/NU) |
| 717 | Tarla: 61, Parcela: 485/30/14/1 | | | | 1268 | E | | 61 | 485/30/14/1 | N | 1268 | | | | | | |

| 2. PROPRIETATEA / POSESIA | | | | | | | | | | | | | |
|--------------------------------|------------------|---------|---------------------|-----------------------------|------------|---------------------------------|---------------------|------------------|--------------|---------------------|-----------|-------------------------------|--|
| Titularul dreptului / posesiei | | | Data nașterii / CUI | Domiciliu / Sediu | Cota parte | Identificator entitate asociată | Cotă parte teren UI | Mod de dobândire | Act juridic | | | Obs. privitoare la proprietar | |
| Nume / Denumire | Inițiala tatălui | Prenume | | | | | | | Tip act | Nr. act / data | Emitent | | |
| UAT COZMENI | | | 9999999999-999 | Loc. Cozmeni, Jud. Harghita | 1/1 | 717 | | Lege | act normativ | LEGEA7 / 13.03.1996 | PARLAMENT | Proprietar neidentificat. | |

| 3. SARCINI / DEZMEMBRĂMINTE | | | | | | | | | | | | | |
|-----------------------------|------------------|---------|---------------------|-------------------|--|------------|---------------------------------|-------------|----------------|---------|-----------------|------------|--|
| Titular | | | Data nașterii / CUI | Domiciliu / Sediu | Tipul sarcinii sau al dezmembrămintelor dreptului de proprietate | Cota parte | Identificator entitate asociată | Act juridic | | | Valoare ipotecă | Tip monedă | |
| Nume / Denumire | Inițiala tatălui | Prenume | | | | | | Tip act | Nr. act / data | Emitent | | | |
| - | - | - | - | - | - | - | - | - | - | - | - | - | |

| 4. NOTĂRI, PROCESE, INTERDICȚII | | | | | 5. OBSERVAȚII | | |
|---------------------------------|---------|---------------|---------|---------------------------------|---------------------------------|-------------------------------|-----------------|
| Tipul notării | Tip act | Nr. act/ data | Emitent | Identificator entitate asociată | Imobil împrejmuit/ neîmprejmuit | Imobil contestat/ necontestat | Alte observații |
| - | - | - | - | - | Neîmprejmuit | | |



REGISTRUL CADASTRAL AL IMOBILELOR

ANEXA Nr. 2

UAT Cozmeni
Zonă cooperativizată (Co)


Sector cadastral nr. 9

| 1. DESCRIEREA IMOBILULUI | | | | | | | | | | | | | | | | | |
|--------------------------|-------------------------------|-----------------|--------|-----------|--------------------|--------------------------|----------|-----------|-------------|---------------------|-------------------|---------------------------|----------------------|----------------------|--------------|--------|-------------------------|
| DATE TEREN | | | | | | | | | | | | DATE CONSTRUCȚII | | | | | |
| Identificator teren | Adresă imobil | Număr cadastral | Nr. CF | Id.ETERRA | Suprafața măsurată | Intravilan / extra.(I/E) | Nr. top. | Nr. tarla | Nr. parcelă | Categorie folosință | Suprafața parcelă | Identificator construcție | Cod grupă destinație | Suprafața construită | Nr. niveluri | Nr. CF | Constr. cu acte (DA/NU) |
| 718 | Tarla: 61, Parcela: 485/30/14 | | | | 3000 | E | | 61 | 485/30/14 | A | 3000 | | | | | | |

| 2. PROPRIETATEA / POSESIA | | | | | | | | | | | | | | | | |
|--------------------------------|------------------|---------|---------------------|--|------------|---------------------------------|---------------------|-------------------|-----------------|--------------------------|--------------------|-------------------------------|--|--|--|--|
| Titularul dreptului / posesiei | | | Data nașterii / CUI | Domiciliu / Sediul | Cota parte | Identificator entitate asociată | Cotă parte teren UI | Mod de dobândire | Act juridic | | | Obs. privitoare la proprietar | | | | |
| Nume / Denumire | Inițiala tatălui | Prenume | | | | | | | Tip act | Nr. act / data | Emitent | | | | | |
| ESZTÁNY | | IRENA | 21.05.1924 | Loc. Baile Tusnad, Str. Brazilor, Nr.18, Jud. Harghita | 1/1 | 718 | Lege | act administrativ | 83 / 25.02.2020 | Primăria Comunei Cozmeni | Proprietar decedat | | | | | |
| HADNAGY | | ILIE | 14.08.1926 | Loc. Cozmeni, Nr.413, Jud. Harghita | | | | | | | Proprietar decedat | | | | | |

| 3. SARCINI / DEZMEMBRĂMINTE | | | | | | | | | | | | | | | | |
|-----------------------------|------------------|---------|---------------------|--------------------|--|------------|---------------------------------|-------------|----------------|---------|-----------------|------------|--|--|--|--|
| Titular | | | Data nașterii / CUI | Domiciliu / Sediul | Tipul sarcinii sau al dezmembrămintelor dreptului de proprietate | Cota parte | Identificator entitate asociată | Act juridic | | | Valoare ipotecă | Tip monedă | | | | |
| Nume / Denumire | Inițiala tatălui | Prenume | | | | | | Tip act | Nr. act / data | Emitent | | | | | | |
| - | - | - | - | - | - | - | - | - | - | - | - | - | | | | |

| 4. NOTĂRI, PROCESE, INTERDICȚII | | | | | 5. OBSERVAȚII | | |
|---------------------------------|---------|---------------|---------|---------------------------------|---------------------------------|-------------------------------|-----------------|
| Tipul notării | Tip act | Nr. act/ data | Emitent | Identificator entitate asociată | Imobil împrejmuit/ neîmprejmuit | Imobil contestat/ necontestat | Alte observații |
| - | - | - | - | - | Neîmprejmuit | | |



REGISTRUL CADASTRAL AL IMOBILELOR

ANEXA Nr. 2

UAT Cozmeni
Zonă cooperativizată (Co)


Sector cadastral nr. 9

| 1. DESCRIEREA IMOBILULUI | | | | | | | | | | | | | | | | | |
|--------------------------|-------------------------------|-----------------|--------|-----------|--------------------|--------------------------|----------|-----------|-------------|---------------------|-------------------|---------------------------|----------------------|----------------------|--------------|--------|-------------------------|
| DATE TEREN | | | | | | | | | | | DATE CONSTRUCȚII | | | | | | |
| Identificator teren | Adresă imobil | Număr cadastral | Nr. CF | Id.ETERRA | Suprafața măsurată | Intravilan / extra.(I/E) | Nr. top. | Nr. tarla | Nr. parcelă | Categorie folosință | Suprafață parcelă | Identificator construcție | Cod grupă destinație | Suprafața construită | Nr. niveluri | Nr. CF | Constr. cu acte (DA/NU) |
| 719 | Tarla: 61, Parcela: 485/30/13 | | | | 5000 | E | | 61 | 485/30/13 | A | 5000 | | | | | | |

| 2. PROPRIETATEA / POSESIA | | | | | | | | | | | | | |
|--------------------------------|------------------|---------|---------------------|------------------------------------|------------|---------------------------------|---------------------|------------------|--------------|--------------------|-----------------------|-------------------------------|--|
| Titularul dreptului / posesiei | | | Data nașterii / CUI | Domiciliu / Sediul | Cota parte | Identificator entitate asociată | Cotă parte teren UI | Mod de dobândire | Act juridic | | | Obs. privitoare la proprietar | |
| Nume / Denumire | Inițiala tatălui | Prenume | | | | | | | Tip act | Nr. act / data | Emitent | | |
| BALOG | | JANOS | | Loc. Neidentificata, Jud. Harghita | 1/1 | 719 | | Reconstituire | act normativ | 71078 / 15.07.2003 | C.J. PSDDPAT HARGHITA | Lipsă CNP. | |

| 3. SARCINI / DEZMEMBRĂMINTE | | | | | | | | | | | | | |
|-----------------------------|------------------|---------|---------------------|--------------------|--|------------|---------------------------------|-------------|----------------|---------|-----------------|------------|--|
| Titular | | | Data nașterii / CUI | Domiciliu / Sediul | Tipul sarcinii sau al dezmembrămintelor dreptului de proprietate | Cota parte | Identificator entitate asociată | Act juridic | | | Valoare ipotecă | Tip monedă | |
| Nume / Denumire | Inițiala tatălui | Prenume | | | | | | Tip act | Nr. act / data | Emitent | | | |
| - | - | - | - | - | - | - | - | - | - | - | - | - | |

| 4. NOTĂRI, PROCESE, INTERDICȚII | | | | | 5. OBSERVAȚII | | |
|---------------------------------|---------|---------------|---------|---------------------------------|---------------------------------|-------------------------------|---|
| Tipul notării | Tip act | Nr. act/ data | Emitent | Identificator entitate asociată | Imobil împrejmuit/ neîmprejmuit | Imobil contestat/ necontestat | Alte observații |
| - | - | - | - | - | Neîmprejmuit | | Imobilul se compune din parcela nr. 1033/72, tarla nr. 126, in suprafata de 5000 mp , de pe TP. 71078. Parcela nr. 1033/72, tarla nr. 126 este gresit, nr. parcela corect 485/30/13, nr. tarla corect 61. Suprafata de 4216 mp face obiectul sectoarelor necontractate. |



REGISTRUL CADASTRAL AL IMOBILELOR

ANEXA Nr. 2

UAT Cozmeni
Zonă cooperativizată (Co)

Sector cadastral nr. 9

| 1. DESCRIEREA IMOBILULUI | | | | | | | | | | | | | | | | | |
|--------------------------|-------------------------------|-----------------|--------|-----------|--------------------|--------------------------|----------|-----------|-------------|---------------------|-------------------|---------------------------|----------------------|----------------------|--------------|--------|-------------------------|
| DATE TEREN | | | | | | | | | | | | DATE CONSTRUCȚII | | | | | |
| Identificator teren | Adresă imobil | Număr cadastral | Nr. CF | Id.ETERRA | Suprafața măsurată | Intravilan / extra.(I/E) | Nr. top. | Nr. tarla | Nr. parcelă | Categorie folosință | Suprafața parcelă | Identificator construcție | Cod grupă destinație | Suprafața construită | Nr. niveluri | Nr. CF | Constr. cu acte (DA/NU) |
| 720 | Tarla: 61, Parcela: 485/30/12 | | | | 5500 | E | | 61 | 485/30/12 | A | 5500 | | | | | | |

| 2. PROPRIETATEA / POSESIA | | | | | | | | | | | | | |
|--------------------------------|------------------|---------|---------------------|---|------------|---------------------------------|---------------------|-------------------|-----------------|--------------------------|--------------------|-------------------------------|--|
| Titularul dreptului / posesiei | | | Data nașterii / CUI | Domiciliu / Sediul | Cota parte | Identificator entitate asociată | Cotă parte teren UI | Mod de dobândire | Act juridic | | | Obs. privitoare la proprietar | |
| Nume / Denumire | Inițiala tatălui | Prenume | | | | | | | Tip act | Nr. act / data | Emitent | | |
| GÁBOSI | | ANA | 19.03.1939 | Loc. Frumoasa, Str. Bisericii, Nr.268B, Jud. Harghita | 1/1 | 720 | Lege | act administrativ | 84 / 25.02.2020 | Primăria Comunei Cozmeni | | | |
| GÁBOSI | | JOSIF | 30.01.1933 | Loc. Cozmeni, Nr.430, Jud. Harghita | | | | | | | Proprietar decedat | | |
| KOVACS | | ROZALIA | 19.04.1931 | Loc. Cozmeni, Nr.337, Jud. Harghita | | | | | | | | | |

| 3. SARCINI / DEZMEMBRĂMINTE | | | | | | | | | | | | | |
|-----------------------------|------------------|---------|---------------------|--------------------|--|------------|---------------------------------|-------------|----------------|---------|-----------------|------------|--|
| Titular | | | Data nașterii / CUI | Domiciliu / Sediul | Tipul sarcinii sau al dezmembrămintelor dreptului de proprietate | Cota parte | Identificator entitate asociată | Act juridic | | | Valoare ipotecă | Tip monedă | |
| Nume / Denumire | Inițiala tatălui | Prenume | | | | | | Tip act | Nr. act / data | Emitent | | | |
| - | - | - | - | - | - | - | - | - | - | - | - | - | |

| 4. NOTĂRI, PROCESE, INTERDICȚII | | | | | 5. OBSERVAȚII | | |
|---------------------------------|---------|----------------|---------|---------------------------------|----------------------------------|--------------------------------|-----------------|
| Tipul notării | Tip act | Nr. act / data | Emitent | Identificator entitate asociată | Imobil împrejmuit / neîmprejmuit | Imobil contestat / necontestat | Alte observații |
| - | - | - | - | - | Neîmprejmuit | | |



REGISTRUL CADASTRAL AL IMOBILELOR

ANEXA Nr. 2

UAT Cozmeni
Zonă cooperativizată (Co)


Sector cadastral nr. 9

| 1. DESCRIEREA IMOBILULUI | | | | | | | | | | | | | | | | | |
|--------------------------|--------------------------|-----------------|--------|-----------|--------------------|--------------------------|----------|-----------|-------------|---------------------|-------------------|---------------------------|----------------------|----------------------|--------------|--------|-------------------------|
| DATE TEREN | | | | | | | | | | | | DATE CONSTRUCȚII | | | | | |
| Identificator teren | Adresă imobil | Număr cadastral | Nr. CF | Id.ETERRA | Suprafața măsurată | Intravilan / extra.(I/E) | Nr. top. | Nr. tarla | Nr. parcelă | Categorie folosință | Suprafața parcelă | Identificator construcție | Cod grupă destinație | Suprafața construită | Nr. niveluri | Nr. CF | Constr. cu acte (DA/NU) |
| 721 | Tarla: 61, Parcela: 5274 | | | | 1738 | E | | 61 | 5274 | DR | 1738 | | | | | | |

| 2. PROPRIETATEA / POSESIA | | | | | | | | | | | | | |
|--------------------------------|------------------|---------|---------------------|-----------------------------|------------|---------------------------------|---------------------|------------------|--------------|---------------------|-----------|-------------------------------|--|
| Titularul dreptului / posesiei | | | Data nașterii / CUI | Domiciliu / Sediu | Cota parte | Identificator entitate asociată | Cotă parte teren UI | Mod de dobândire | Act juridic | | | Obs. privitoare la proprietar | |
| Nume / Denumire | Inițiala tatălui | Prenume | | | | | | | Tip act | Nr. act / data | Emitent | | |
| UAT COZMENI | | | 9999999999-999 | Loc. Cozmeni, Jud. Harghita | 1/1 | 721 | | Lege | act normativ | LEGEA7 / 13.03.1996 | PARLAMENT | Proprietar neidentificat. | |

| 3. SARCINI / DEZMEMBRĂMINTE | | | | | | | | | | | | | |
|-----------------------------|------------------|---------|---------------------|-------------------|--|------------|---------------------------------|-------------|----------------|---------|-----------------|------------|--|
| Titular | | | Data nașterii / CUI | Domiciliu / Sediu | Tipul sarcinii sau al dezmembrămintelor dreptului de proprietate | Cota parte | Identificator entitate asociată | Act juridic | | | Valoare ipotecă | Tip monedă | |
| Nume / Denumire | Inițiala tatălui | Prenume | | | | | | Tip act | Nr. act / data | Emitent | | | |
| - | - | - | - | - | - | - | - | - | - | - | - | - | |

| 4. NOTĂRI, PROCESE, INTERDICȚII | | | | | 5. OBSERVAȚII | | |
|---------------------------------|---------|---------------|---------|---------------------------------|---------------------------------|-------------------------------|-----------------|
| Tipul notării | Tip act | Nr. act/ data | Emitent | Identificator entitate asociată | Imobil împrejmuit/ neîmprejmuit | Imobil contestat/ necontestat | Alte observații |
| - | - | - | - | - | Neîmprejmuit | | |



REGISTRUL CADASTRAL AL IMOBILELOR

ANEXA Nr. 2

UAT Cozmeni
Zonă cooperativizată (Co)


Sector cadastral nr. 9

| 1. DESCRIEREA IMOBILULUI | | | | | | | | | | | | | | | | | |
|--------------------------|-------------------------------|-----------------|--------|-----------|--------------------|--------------------------|----------|-----------|-------------|---------------------|-------------------|---------------------------|----------------------|----------------------|--------------|--------|-------------------------|
| DATE TEREN | | | | | | | | | | | | DATE CONSTRUCȚII | | | | | |
| Identificator teren | Adresă imobil | Număr cadastral | Nr. CF | Id.ETERRA | Suprafața măsurată | Intravilan / extra.(I/E) | Nr. top. | Nr. tarla | Nr. parcelă | Categorie folosință | Suprafață parcelă | Identificator construcție | Cod grupă destinație | Suprafața construită | Nr. niveluri | Nr. CF | Constr. cu acte (DA/NU) |
| 722 | Tarla: 61, Parcela: 485/30/12 | | | | 1098 | E | | 61 | 485/30/12 | N | 1098 | | | | | | |

| 2. PROPRIETATEA / POSESIA | | | | | | | | | | | | | |
|--------------------------------|------------------|---------|---------------------|-----------------------------|------------|---------------------------------|---------------------|------------------|--------------|---------------------|-----------|-------------------------------|--|
| Titularul dreptului / posesiei | | | Data nașterii / CUI | Domiciliu / Sediu | Cota parte | Identificator entitate asociată | Cotă parte teren UI | Mod de dobândire | Act juridic | | | Obs. privitoare la proprietar | |
| Nume / Denumire | Inițiala tatălui | Prenume | | | | | | | Tip act | Nr. act / data | Emitent | | |
| UAT COZMENI | | | 9999999999-999 | Loc. Cozmeni, Jud. Harghita | 1/1 | 722 | | Lege | act normativ | LEGEA7 / 13.03.1996 | PARLAMENT | Proprietar neidentificat. | |

| 3. SARCINI / DEZMEMBRĂMINTE | | | | | | | | | | | | | |
|-----------------------------|------------------|---------|---------------------|-------------------|--|------------|---------------------------------|-------------|----------------|---------|-----------------|------------|--|
| Titular | | | Data nașterii / CUI | Domiciliu / Sediu | Tipul sarcinii sau al dezmembrămintelor dreptului de proprietate | Cota parte | Identificator entitate asociată | Act juridic | | | Valoare ipotecă | Tip monedă | |
| Nume / Denumire | Inițiala tatălui | Prenume | | | | | | Tip act | Nr. act / data | Emitent | | | |
| - | - | - | - | - | - | - | - | - | - | - | - | - | |

| 4. NOTĂRI, PROCESE, INTERDICȚII | | | | | 5. OBSERVAȚII | | |
|---------------------------------|---------|---------------|---------|---------------------------------|---------------------------------|-------------------------------|-----------------|
| Tipul notării | Tip act | Nr. act/ data | Emitent | Identificator entitate asociată | Imobil împrejmuit/ neîmprejmuit | Imobil contestat/ necontestat | Alte observații |
| - | - | - | - | - | Neîmprejmuit | | |



REGISTRUL CADASTRAL AL IMOBILELOR

ANEXA Nr. 2


UAT Cozmeni
Zonă cooperativizată (Co)

Sector cadastral nr. 9


| 1. DESCRIEREA IMOBILULUI | | | | | | | | | | | | | | | | | |
|--------------------------|-------------------------------|-----------------|--------|-----------|--------------------|---------------------------|----------|-----------|-------------|---------------------|-------------------|---------------------------|----------------------|----------------------|--------------|--------|-------------------------|
| DATE TEREN | | | | | | | | | | | | DATE CONSTRUCȚII | | | | | |
| Identificator teren | Adresă imobil | Număr cadastral | Nr. CF | Id.ETERRA | Suprafața măsurată | Intravilan / extra.(// E) | Nr. top. | Nr. tarla | Nr. parcelă | Categorie folosință | Suprafață parcelă | Identificator construcție | Cod grupă destinație | Suprafața construită | Nr. niveluri | Nr. CF | Constr. cu acte (DA/NU) |
| 723 | Tarla: 61, Parcela: 485/30/11 | | | | 4500 | E | | 61 | 485/30/11 | A | 4500 | | | | | | |

| 2. PROPRIETATEA / POSESIA | | | | | | | | | | | | | |
|--------------------------------|------------------|-----------|---------------------|--|------------|---------------------------------|---------------------|------------------|--------------------|-----------------------|--------------------|--------------------------------|--|
| Titularul dreptului / posesiei | | | Data nașterii / CUI | Domiciliu / Sediul | Cota parte | Identificator entitate asociată | Cotă parte teren UI | Mod de dobândire | Act juridic | | | Obs. privitoare la proprietar | |
| Nume / Denumire | Inițiala tatălui | Prenume | | | | | | | Tip act | Nr. act / data | Emitent | | |
| DOBOS | | LUDOVIC | 28.07.1951 | Loc. Cozmeni, Nr.203, Jud. Harghita | 1/1 | 723 | Reconstituire | act normativ | 71059 / 09.07.2003 | C.J. PSDDPAT HARGHITA | Proprietar decedat | | |
| KOVÁCS | | GIZELLA | 15.12.1946 | Loc. Cozmeni, Nr.512, Jud. Harghita | | | | | | | | | |
| SZÉLYES-FEKETE | | BRIGITTA | 09.08.1944 | Loc. Miercurea Ciuc, Al. Octavian Goga, Nr.14, Sc.A, Ap.20, Jud. Harghita | | | | | | | | | |
| SZÉP | | MARGARETA | 10.07.1940 | Loc. Bucuresti Sectorul 3, Str. Stelian Mihale, Nr.1, Bl.1, Sc.2, Et.8, Ap.96, Jud. Municipiul București | | | | | | | | | |
| GÁL | | IULIANA | | Loc. Ciucsângeorgiu, Nr.342, Jud. Harghita | | | | | | | | Proprietar decedat; Lipsă CNP. | |
| DOBOS | | ANNA | 28.03.1915 | Loc. Cozmeni, Nr.4, Jud. Harghita | | | | | | | | Proprietar decedat | |

| 3. SARCINI / DEZMEMBRĂMINTE | | | | | | | | | | | | |
|-----------------------------|------------------|---------|---------------------|--------------------|--|------------|---------------------------------|-------------|----------------|---------|-----------------|------------|
| Titular | | | Data nașterii / CUI | Domiciliu / Sediul | Tipul sarcinii sau al dezmembrămintelor dreptului de proprietate | Cota parte | Identificator entitate asociată | Act juridic | | | Valoare ipotecă | Tip monedă |
| Nume / Denumire | Inițiala tatălui | Prenume | | | | | | Tip act | Nr. act / data | Emitent | | |
| - | - | - | - | - | - | - | - | - | - | - | - | - |



| 4. NOTĂRI, PROCESE, INTERDICȚII | | | | | 5. OBSERVAȚII | | |
|---------------------------------|---------|------------------|---------|------------------------------------|------------------------------------|----------------------------------|---|
| Tipul notării | Tip act | Nr. act/ data | Emitent | Identificator entitate asociată | Imobil împrejmuit/ neîmprejmuit | Imobil contestat/ necontestat | Alte observații |
| - | - | - | - | - | Neîmprejmuit | | Imobilul se compune din parcela nr. 485/22/42, tarla nr. 62, in suprafata de 4500 mp , de pe TP. 71059. Parcela nr. 485/22/42, tarla nr. 62 este gresit, nr. parcela corect 485/30/11, nr. tarla corect 61. Suprafata de 2000 mp se intabuleaza in sectorul nr.3, nr.ID. 695. Suprafata de 6556 mp face obiectul sectoarelor necontractate. |



REGISTRUL CADASTRAL AL IMOBILELOR

ANEXA Nr. 2

UAT Cozmeni
Zonă cooperativizată (Co)


Sector cadastral nr. 9

| 1. DESCRIEREA IMOBILULUI | | | | | | | | | | | | | | | | | |
|--------------------------|-------------------------------|-----------------|--------|-----------|--------------------|--------------------------|----------|-----------|-------------|---------------------|-------------------|---------------------------|----------------------|----------------------|--------------|--------|-------------------------|
| DATE TEREN | | | | | | | | | | | | DATE CONSTRUCȚII | | | | | |
| Identificator teren | Adresă imobil | Număr cadastral | Nr. CF | Id.ETERRA | Suprafața măsurată | Intravilan / extra.(I/E) | Nr. top. | Nr. tarla | Nr. parcelă | Categorie folosință | Suprafață parcelă | Identificator construcție | Cod grupă destinație | Suprafața construită | Nr. niveluri | Nr. CF | Constr. cu acte (DA/NU) |
| 724 | Tarla: 61, Parcela: 485/30/10 | | | | 5600 | E | | 61 | 485/30/10 | A | 5600 | | | | | | |

| 2. PROPRIETATEA / POSESIA | | | | | | | | | | | | | |
|--------------------------------|------------------|---------|---------------------|-----------------------------|------------|---------------------------------|---------------------|------------------|--------------|---------------------|-----------|-------------------------------|--|
| Titularul dreptului / posesiei | | | Data nașterii / CUI | Domiciliu / Sediu | Cota parte | Identificator entitate asociată | Cotă parte teren UI | Mod de dobândire | Act juridic | | | Obs. privitoare la proprietar | |
| Nume / Denumire | Inițiala tatălui | Prenume | | | | | | | Tip act | Nr. act / data | Emitent | | |
| UAT COZMENI | | | 9999999999-999 | Loc. Cozmeni, Jud. Harghita | 1/1 | 724 | | Lege | act normativ | LEGEA7 / 13.03.1996 | PARLAMENT | Proprietar neidentificat. | |

| 3. SARCINI / DEZMEMBRĂMINTE | | | | | | | | | | | | | |
|-----------------------------|------------------|---------|---------------------|-------------------|--|------------|---------------------------------|-------------|----------------|---------|-----------------|------------|--|
| Titular | | | Data nașterii / CUI | Domiciliu / Sediu | Tipul sarcinii sau al dezmembrămintelor dreptului de proprietate | Cota parte | Identificator entitate asociată | Act juridic | | | Valoare ipotecă | Tip monedă | |
| Nume / Denumire | Inițiala tatălui | Prenume | | | | | | Tip act | Nr. act / data | Emitent | | | |
| - | - | - | - | - | - | - | - | - | - | - | - | - | |

| 4. NOTĂRI, PROCESE, INTERDICȚII | | | | | 5. OBSERVAȚII | | |
|---------------------------------|---------|---------------|---------|---------------------------------|---------------------------------|-------------------------------|-----------------|
| Tipul notării | Tip act | Nr. act/ data | Emitent | Identificator entitate asociată | Imobil împrejmuit/ neîmprejmuit | Imobil contestat/ necontestat | Alte observații |
| - | - | - | - | - | Neîmprejmuit | | |



REGISTRUL CADASTRAL AL IMOBILELOR

ANEXA Nr. 2

UAT Cozmeni
Zonă cooperativizată (Co)

Sector cadastral nr. 9

| 1. DESCRIEREA IMOBILULUI | | | | | | | | | | | | | | | | | |
|--------------------------|------------------------------|-----------------|--------|-----------|--------------------|---------------------------|----------|-----------|-------------|---------------------|-------------------|---------------------------|----------------------|----------------------|--------------|--------|-------------------------|
| DATE TEREN | | | | | | | | | | | | DATE CONSTRUCȚII | | | | | |
| Identificator teren | Adresă imobil | Număr cadastral | Nr. CF | Id.ETERRA | Suprafața măsurată | Intravilan / extra.(// E) | Nr. top. | Nr. tarla | Nr. parcelă | Categorie folosință | Suprafața parcelă | Identificator construcție | Cod grupă destinație | Suprafața construită | Nr. niveluri | Nr. CF | Constr. cu acte (DA/NU) |
| 725 | Tarla: 61, Parcela: 485/30/9 | | | | 5700 | E | | 61 | 485/30/9 | A | 5700 | | | | | | |

| 2. PROPRIETATEA / POSESIA | | | | | | | | | | | | | |
|--------------------------------|------------------|---------|---------------------|---|------------|---------------------------------|---------------------|------------------|--------------------|-----------------------|---------------------|-------------------------------|--|
| Titularul dreptului / posesiei | | | Data nașterii / CUI | Domiciliu / Sediul | Cota parte | Identificator entitate asociată | Cotă parte teren UI | Mod de dobândire | Act juridic | | | Obs. privitoare la proprietar | |
| Nume / Denumire | Inițiala tatălui | Prenume | | | | | | | Tip act | Nr. act / data | Emitent | | |
| PÉTER | | IRÉN | 18.05.1921 | Loc. Cozmeni, Nr.508, Jud. Harghita | 1/1 | 725 | Reconstituire | act normativ | 71079 / 15.07.2003 | C.J. PSDDPAT HARGHITA | Proprietar decedat | | |
| DOMOKOS | | IULIANA | 16.02.1951 | Loc. Sfântu Gheorghe, Str. Crângului, Bl.14, Sc. C, Et.2, Ap.9, Jud. Covasna | | | | | | | Proprietar decedat; | | |
| PÉTER | | JOSIF | 05.12.1952 | Loc. Cozmeni, Nr.508, Jud. Harghita | | | | | | | Lipsă CNP. | | |
| PÉTER | | ROZÁLIA | 26.02.1956 | Loc. Sfântu Gheorghe, Str. Oltului, Nr.39, Bl.28, Sc.G, Et.4, Ap.19, Jud. Covasna | | | | | | | | | |

| 3. SARCINI / DEZMEMBRĂMINTE | | | | | | | | | | | | | |
|-----------------------------|------------------|---------|---------------------|--------------------|--|------------|---------------------------------|-------------|----------------|---------|-----------------|------------|--|
| Titular | | | Data nașterii / CUI | Domiciliu / Sediul | Tipul sarcinii sau al dezmembrămintelor dreptului de proprietate | Cota parte | Identificator entitate asociată | Act juridic | | | Valoare ipotecă | Tip monedă | |
| Nume / Denumire | Inițiala tatălui | Prenume | | | | | | Tip act | Nr. act / data | Emitent | | | |
| - | - | - | - | - | - | - | - | - | - | - | - | - | |

| 4. NOTĂRI, PROCESE, INTERDICȚII | | | | | 5. OBSERVAȚII | | |
|---------------------------------|---------|---------------|---------|---------------------------------|---------------------------------|-------------------------------|--|
| Tipul notării | Tip act | Nr. act/ data | Emitent | Identificator entitate asociată | Imobil împrejmuit/ neîmprejmuit | Imobil contestat/ necontestat | Alte observații |
| - | - | - | - | - | Neîmprejmuit | | Imobilul se compune din parcela nr. 1037/73/1, tarla nr. 124, in suprafata de 5700 mp , de pe TP. 71079. Parcela nr. 1037/73/1, tarla nr. 124 este gresit, nr. parcela corect 485/30/9, nr. tarla corect 61. Suprafata de 7700 mp se intabuleaza in sectorul nr.3, nr.ID. 693. Suprafata de 9736 mp face obiectul sectoarelor necontractate. |

REGISTRUL CADASTRAL AL IMOBILELOR

ANEXA Nr. 2

UAT Cozmeni
Zonă cooperativizată (Co)

Sector cadastral nr. 9

| 1. DESCRIEREA IMOBILULUI | | | | | | | | | | | | | | | | | |
|--------------------------|------------------------------|-----------------|--------|-----------|--------------------|--------------------------|----------|-----------|-------------|---------------------|-------------------|---------------------------|----------------------|----------------------|--------------|--------|-------------------------|
| DATE TEREN | | | | | | | | | | | DATE CONSTRUCȚII | | | | | | |
| Identificator teren | Adresă imobil | Număr cadastral | Nr. CF | Id.ETERRA | Suprafața măsurată | Intravilan / extra.(I/E) | Nr. top. | Nr. tarla | Nr. parcelă | Categorie folosință | Suprafața parcelă | Identificator construcție | Cod grupă destinație | Suprafața construită | Nr. niveluri | Nr. CF | Constr. cu acte (DA/NU) |
| 726 | Tarla: 61, Parcela: 485/30/8 | | | | 4100 | E | | 61 | 485/30/8 | A | 4100 | | | | | | |

| 2. PROPRIETATEA / POSESIA | | | | | | | | | | | | | |
|--------------------------------|------------------|---------|---------------------|-------------------------------------|------------|---------------------------------|---------------------|------------------|--------------|--------------------|-----------------------|-------------------------------|--------------------|
| Titularul dreptului / posesiei | | | Data nașterii / CUI | Domiciliu / Sediul | Cota parte | Identificator entitate asociată | Cotă parte teren UI | Mod de dobândire | Act juridic | | | Obs. privitoare la proprietar | |
| Nume / Denumire | Inițiala tatălui | Prenume | | | | | | | Tip act | Nr. act / data | Emitent | | |
| DOBOS | | IOSIF | 20.04.1936 | Loc. Cozmeni, Nr.473, Jud. Harghita | 1/1 | 726 | | Reconstituire | act normativ | 69597 / 27.05.2003 | C.J. PSDDPAT HARGHITA | | Proprietar decedat |
| DOBOS | | JOLAN | | Loc. Neidentificata, Jud. Harghita | | | | | | | | | Lipsă CNP. |
| KOVACS | | ROZALIA | | Loc. Neidentificata, Jud. Harghita | | | | | | | | | Lipsă CNP. |
| SZOCS | | BORBALA | | Loc. Neidentificata, Jud. Harghita | | | | | | | | | Lipsă CNP. |

| 3. SARCINI / DEZMEMBRĂMINTE | | | | | | | | | | | | | |
|-----------------------------|------------------|---------|---------------------|--------------------|--|------------|---------------------------------|-------------|----------------|---------|-----------------|------------|---|
| Titular | | | Data nașterii / CUI | Domiciliu / Sediul | Tipul sarcinii sau al dezmembrămintelor dreptului de proprietate | Cota parte | Identificator entitate asociată | Act juridic | | | Valoare ipotecă | Tip monedă | |
| Nume / Denumire | Inițiala tatălui | Prenume | | | | | | Tip act | Nr. act / data | Emitent | | | |
| - | - | - | - | - | - | - | - | - | - | - | - | - | - |

| 4. NOTĂRI, PROCESE, INTERDICȚII | | | | | 5. OBSERVAȚII | | |
|---------------------------------|---------|--------------|---------|---------------------------------|--------------------------------|------------------------------|--|
| Tipul notării | Tip act | Nr. act/data | Emitent | Identificator entitate asociată | Imobil împrejmuit/neîmprejmuit | Imobil contestat/necontestat | Alte observații |
| - | - | - | - | - | Neîmprejmuit | | <p>Imobilul se compune din parcela nr. 852/61/10, tarla nr. 103, in suprafata de 722 mp , de pe TP. si din parcela nr. 324/81/7, tarla nr. 41, in suprafata de 2226 mp , de pe TP. si din parcela nr. 429/3/17, tarla nr. 54, in suprafata de 1152 mp , de pe TP. 69597. Parcela nr. 852/61/10, tarla nr. 103, parcela nr. 324/81/7, tarla nr. 41 si parcela nr. 429/3/17, tarla nr. 54 este gresit, nr. parcela corect 485/30/8, nr. tarla corect 61. Suprafata de 1548 mp a fost intabulata in sectorul nr.44, nr.ID. 396 si suprafata de 1090 mp se intabuleaza in sectorul nr.6, nr.ID. 754. Suprafata de 78 mp face obiectul sectoarelor necontractate.</p> |

REGISTRUL CADASTRAL AL IMOBILELOR

ANEXA Nr. 2

UAT Cozmeni
Zonă cooperativizată (Co)

Sector cadastral nr. 9

| 1. DESCRIEREA IMOBILULUI | | | | | | | | | | | | | | | | | |
|--------------------------|---|-----------------|--------|-----------|--------------------|---------------------------|----------|-----------|-------------|---------------------|-------------------|---------------------------|----------------------|----------------------|--------------|--------|-------------------------|
| DATE TEREN | | | | | | | | | | | | DATE CONSTRUCȚII | | | | | |
| Identificator teren | Adresă imobil | Număr cadastral | Nr. CF | Id.ETERRA | Suprafața măsurată | Intravilan / extra. (I/E) | Nr. top. | Nr. tarla | Nr. parcelă | Categorie folosință | Suprafață parcelă | Identificator construcție | Cod grupă destinație | Suprafața construită | Nr. niveluri | Nr. CF | Constr. cu acte (DA/NU) |
| 727 | Intravilan, Loc. Cozmeni, UAT. Cozmeni, Jud. Harghita | | | | 3 | I | | 61 | 485/30/8/1 | CC | 3 | C1 | CIE | 3 | 1 | | DA |

| 2. PROPRIETATEA / POSESIA | | | | | | | | | | | | | |
|--------------------------------|------------------|---------|---------------------|-----------------------------|------------|---------------------------------|---------------------|------------------|--------------|---------------------|-----------|-------------------------------|--|
| Titularul dreptului / posesiei | | | Data nașterii / CUI | Domiciliu / Sediul | Cota parte | Identificator entitate asociată | Cotă parte teren UI | Mod de dobândire | Act juridic | | | Obs. privitoare la proprietar | |
| Nume / Denumire | Inițiala tatălui | Prenume | | | | | | | Tip act | Nr. act / data | Emitent | | |
| UAT COZMENI | | | 9999999999-999 | Loc. Cozmeni, Jud. Harghita | 1/1 | 727, C1 | | Lege | act normativ | LEGEA7 / 13.03.1996 | PARLAMENT | Proprietar neidentificat. | |

| 3. SARCINI / DEZMEMBRĂMINTE | | | | | | | | | | | | | |
|-----------------------------|------------------|---------|---------------------|--------------------|--|------------|---------------------------------|-------------|----------------|---------|-----------------|------------|--|
| Titular | | | Data nașterii / CUI | Domiciliu / Sediul | Tipul sarcinii sau al dezmembrămintelor dreptului de proprietate | Cota parte | Identificator entitate asociată | Act juridic | | | Valoare ipotecă | Tip monedă | |
| Nume / Denumire | Inițiala tatălui | Prenume | | | | | | Tip act | Nr. act / data | Emitent | | | |
| - | - | - | - | - | - | - | - | - | - | - | - | - | |

| 4. NOTĂRI, PROCESE, INTERDICȚII | | | | | 5. OBSERVAȚII | | | |
|---------------------------------|---------|----------------|---------|---------------------------------|----------------------------------|--------------------------------|-----------------|--|
| Tipul notării | Tip act | Nr. act / data | Emitent | Identificator entitate asociată | Imobil împrejmuit / neîmprejmuit | Imobil contestat / necontestat | Alte observații | |
| - | - | - | - | - | Neîmprejmuit | | | |



REGISTRUL CADASTRAL AL IMOBILELOR

ANEXA Nr. 2

UAT Cozmeni
Zonă cooperativizată (Co)


Sector cadastral nr. 9

| 1. DESCRIEREA IMOBILULUI | | | | | | | | | | | | | | | | | |
|--------------------------|------------------------------|-----------------|--------|-----------|--------------------|--------------------------|----------|-----------|-------------|---------------------|-------------------|---------------------------|----------------------|----------------------|--------------|--------|-------------------------|
| DATE TEREN | | | | | | | | | | | | DATE CONSTRUCȚII | | | | | |
| Identificator teren | Adresă imobil | Număr cadastral | Nr. CF | Id.ETERRA | Suprafața măsurată | Intravilan / extra.(I/E) | Nr. top. | Nr. tarla | Nr. parcelă | Categorie folosință | Suprafața parcelă | Identificator construcție | Cod grupă destinație | Suprafața construită | Nr. niveluri | Nr. CF | Constr. cu acte (DA/NU) |
| 728 | Tarla: 61, Parcela: 485/30/7 | | | | 3400 | E | | 61 | 485/30/7 | A | 3400 | | | | | | |

| 2. PROPRIETATEA / POSESIA | | | | | | | | | | | | | |
|--------------------------------|------------------|---------|---------------------|------------------------------------|------------|---------------------------------|---------------------|------------------|--------------------|-----------------------|--------------------|-------------------------------|--|
| Titularul dreptului / posesiei | | | Data nașterii / CUI | Domiciliu / Sediul | Cota parte | Identificator entitate asociată | Cotă parte teren UI | Mod de dobândire | Act juridic | | | Obs. privitoare la proprietar | |
| Nume / Denumire | Inițiala tatălui | Prenume | | | | | | | Tip act | Nr. act / data | Emitent | | |
| KOVÁCS | | ANNA | 14.12.1919 | Loc. Cozmeni, Jud. Harghita | 1/1 | 728 | Reconstituire | act normativ | 69604 / 27.05.2003 | C.J. PSDDPAT HARGHITA | Proprietar decedat | | |
| BALOG | | JANOS | | Loc. Neidentificata, Jud. Harghita | | | | | | | Lipsă CNP. | | |
| MIKLOS | | FABIAN | | Loc. Neidentificata, Jud. Harghita | | | | | | | Lipsă CNP. | | |

| 3. SARCINI / DEZMEMBRĂMINTE | | | | | | | | | | | | |
|-----------------------------|------------------|---------|---------------------|--------------------|--|------------|---------------------------------|-------------|----------------|---------|-----------------|------------|
| Titular | | | Data nașterii / CUI | Domiciliu / Sediul | Tipul sarcinii sau al dezmembrămintelor dreptului de proprietate | Cota parte | Identificator entitate asociată | Act juridic | | | Valoare ipotecă | Tip monedă |
| Nume / Denumire | Inițiala tatălui | Prenume | | | | | | Tip act | Nr. act / data | Emitent | | |
| - | - | - | - | - | - | - | - | - | - | - | - | - |

| 4. NOTĂRI, PROCESE, INTERDICȚII | | | | | 5. OBSERVAȚII | | |
|---------------------------------|---------|---------------|---------|---------------------------------|---------------------------------|-------------------------------|--|
| Tipul notării | Tip act | Nr. act/ data | Emitent | Identificator entitate asociată | Imobil împrejmuit/ neîmprejmuit | Imobil contestat/ necontestat | Alte observații |
| - | - | - | - | - | Neîmprejmuit | | Imobilul se compune din parcela nr. 1017/64/3, tarla nr. 121, in suprafata de 548 mp , de pe TP. si din parcela nr. 1049/73/8, tarla nr. 126, in suprafata de 2852 mp , de pe TP. 69604. Parcela nr. 1017/64/3, tarla nr. 121 si parcela nr. 1049/73/8, tarla nr. 126 este gresit, nr. parcela corect 485/30/7, nr. tarla corect 61. Suprafata de 3484 mp se intabuleaza in sectorul nr.6, nr.ID. 752. Suprafata de 2524 mp face obiectul sectoarelor necontractate. |



REGISTRUL CADASTRAL AL IMOBILELOR

ANEXA Nr. 2

UAT Cozmeni
Zonă cooperativizată (Co)


Sector cadastral nr. 9

| 1. DESCRIEREA IMOBILULUI | | | | | | | | | | | | | | | | | |
|--------------------------|------------------------------|-----------------|--------|-----------|--------------------|--------------------------|----------|-----------|-------------|---------------------|-------------------|---------------------------|----------------------|----------------------|--------------|--------|-------------------------|
| DATE TEREN | | | | | | | | | | | | DATE CONSTRUCȚII | | | | | |
| Identificator teren | Adresă imobil | Număr cadastral | Nr. CF | Id.ETERRA | Suprafața măsurată | Intravilan / extra.(I/E) | Nr. top. | Nr. tarla | Nr. parcelă | Categorie folosință | Suprafața parcelă | Identificator construcție | Cod grupă destinație | Suprafața construită | Nr. niveluri | Nr. CF | Constr. cu acte (DA/NU) |
| 729 | Tarla: 61, Parcela: 485/30/6 | | | | 800 | E | | 61 | 485/30/6 | A | 800 | | | | | | |

| 2. PROPRIETATEA / POSESIA | | | | | | | | | | | | | |
|--------------------------------|------------------|---------|---------------------|-----------------------------|------------|---------------------------------|---------------------|------------------|--------------|--------------------|-----------------------|-------------------------------|--|
| Titularul dreptului / posesiei | | | Data nașterii / CUI | Domiciliu / Sediu | Cota parte | Identificator entitate asociată | Cotă parte teren UI | Mod de dobândire | Act juridic | | | Obs. privitoare la proprietar | |
| Nume / Denumire | Inițiala tatălui | Prenume | | | | | | | Tip act | Nr. act / data | Emitent | | |
| KOVÁCS | | ANNA | 14.12.1919 | Loc. Cozmeni, Jud. Harghita | 1/1 | 729 | | Reconstituire | act normativ | 69609 / 27.05.2003 | C.J. PSDDPAT HARGHITA | Proprietar decedat | |

| 3. SARCINI / DEZMEMBRĂMINTE | | | | | | | | | | | | | |
|-----------------------------|------------------|---------|---------------------|-------------------|--|------------|---------------------------------|-------------|----------------|---------|-----------------|------------|--|
| Titular | | | Data nașterii / CUI | Domiciliu / Sediu | Tipul sarcinii sau al dezmembrămintelor dreptului de proprietate | Cota parte | Identificator entitate asociată | Act juridic | | | Valoare ipotecă | Tip monedă | |
| Nume / Denumire | Inițiala tatălui | Prenume | | | | | | Tip act | Nr. act / data | Emitent | | | |
| - | - | - | - | - | - | - | - | - | - | - | - | - | |

| 4. NOTĂRI, PROCESE, INTERDICȚII | | | | | 5. OBSERVAȚII | | |
|---------------------------------|---------|---------------|---------|---------------------------------|---------------------------------|-------------------------------|--|
| Tipul notării | Tip act | Nr. act/ data | Emitent | Identificator entitate asociată | Imobil împrejmuit/ neîmprejmuit | Imobil contestat/ necontestat | Alte observații |
| - | - | - | - | - | Neîmprejmuit | | Imobilul se compune din parcela nr. 1049/73/8, tarla nr. 126, în suprafața de 338 mp, de pe TP. și din parcela nr. 324/81/4, tarla nr. 41, în suprafața de 462 mp, de pe TP. 69609. Parcela nr. 1049/73/8, tarla nr. 126 și parcela nr. 324/81/4, tarla nr. 41 este greșit, nr. parcela corect 485/30/6, nr. tarla corect 61. Suprafața de 334 mp se intabulează în sectorul nr.6, nr.ID. 750. Suprafața de 1074 mp face obiectul sectoarelor necontractate. |



REGISTRUL CADASTRAL AL IMOBILELOR

ANEXA Nr. 2

UAT Cozmeni
Zonă cooperativizată (Co)


Sector cadastral nr. 9

| 1. DESCRIEREA IMOBILULUI | | | | | | | | | | | | | | | | | |
|--------------------------|------------------------------|-----------------|--------|-----------|--------------------|--------------------------|----------|-----------|-------------|---------------------|-------------------|---------------------------|----------------------|----------------------|--------------|--------|-------------------------|
| DATE TEREN | | | | | | | | | | | | DATE CONSTRUCȚII | | | | | |
| Identificator teren | Adresă imobil | Număr cadastral | Nr. CF | Id.ETERRA | Suprafața măsurată | Intravilan / extra.(I/E) | Nr. top. | Nr. tarla | Nr. parcelă | Categorie folosință | Suprafața parcelă | Identificator construcție | Cod grupă destinație | Suprafața construită | Nr. niveluri | Nr. CF | Constr. cu acte (DA/NU) |
| 730 | Tarla: 61, Parcela: 485/30/5 | | | | 3800 | E | | 61 | 485/30/5 | A | 3800 | | | | | | |

| 2. PROPRIETATEA / POSESIA | | | | | | | | | | | | | |
|--------------------------------|------------------|---------|---------------------|--|------------|---------------------------------|---------------------|-------------------|-----------------|--------------------------|--------------------------------|-------------------------------|--|
| Titularul dreptului / posesiei | | | Data nașterii / CUI | Domiciliu / Sediul | Cota parte | Identificator entitate asociată | Cotă parte teren UI | Mod de dobândire | Act juridic | | | Obs. privitoare la proprietar | |
| Nume / Denumire | Inițiala tatălui | Prenume | | | | | | | Tip act | Nr. act / data | Emitent | | |
| TAMAȘ | | JULIANA | 03.01.1934 | Loc. Brasov, Str. 13 Decembrie, Nr.123, Et.3, Ap.44, Jud. Brașov | 1/1 | 730 | Lege | act administrativ | 85 / 25.02.2020 | Primăria Comunei Cozmeni | | | |
| KÖMÉNY | | BRIGITA | | Loc. Sinaia, Str. Zaneaga, Bl.4, Et.4, Ap.40, Jud. Prahova | | | | | | | Proprietar decedat; Lipsă CNP. | | |
| NEAGU | | IRINA | 25.08.1929 | Loc. Cozmeni, Jud. Harghita | | | | | | | Proprietar decedat | | |

| 3. SARCINI / DEZMEMBRĂMINTE | | | | | | | | | | | | |
|-----------------------------|------------------|---------|---------------------|--------------------|--|------------|---------------------------------|-------------|----------------|---------|-----------------|------------|
| Titular | | | Data nașterii / CUI | Domiciliu / Sediul | Tipul sarcinii sau al dezmembrămintelor dreptului de proprietate | Cota parte | Identificator entitate asociată | Act juridic | | | Valoare ipotecă | Tip monedă |
| Nume / Denumire | Inițiala tatălui | Prenume | | | | | | Tip act | Nr. act / data | Emitent | | |
| - | - | - | - | - | - | - | - | - | - | - | - | - |

| 4. NOTĂRI, PROCESE, INTERDICȚII | | | | | 5. OBSERVAȚII | | |
|---------------------------------|---------|---------------|---------|---------------------------------|---------------------------------|-------------------------------|-----------------|
| Tipul notării | Tip act | Nr. act/ data | Emitent | Identificator entitate asociată | Imobil împrejmuit/ neîmprejmuit | Imobil contestat/ necontestat | Alte observații |
| - | - | - | - | - | Neîmprejmuit | | |



REGISTRUL CADASTRAL AL IMOBILELOR

ANEXA Nr. 2

UAT Cozmeni
Zonă cooperativizată (Co)

Sector cadastral nr. 9

| 1. DESCRIEREA IMOBILULUI | | | | | | | | | | | | | | | | | |
|--------------------------|---|-----------------|--------|-----------|--------------------|--------------------------|----------|-----------|-------------|---------------------|-------------------|---------------------------|----------------------|----------------------|--------------|--------|-------------------------|
| DATE TEREN | | | | | | | | | | | | DATE CONSTRUCȚII | | | | | |
| Identificator teren | Adresă imobil | Număr cadastral | Nr. CF | Id.ETERRA | Suprafața măsurată | Intravilan / extra.(I/E) | Nr. top. | Nr. tarla | Nr. parcelă | Categorie folosință | Suprafață parcelă | Identificator construcție | Cod grupă destinație | Suprafața construită | Nr. niveluri | Nr. CF | Constr. cu acte (DA/NU) |
| 731 | Intravilan, Loc. Cozmeni, UAT. Cozmeni, Jud. Harghita | | | | 3 | I | | 61 | 485/30/5/1 | CC | 3 | C1 | CIE | 3 | 1 | | DA |

| 2. PROPRIETATEA / POSESIA | | | | | | | | | | | | | |
|--------------------------------|------------------|---------|---------------------|-----------------------------|------------|---------------------------------|---------------------|------------------|--------------|---------------------|-----------|-------------------------------|--|
| Titularul dreptului / posesiei | | | Data nașterii / CUI | Domiciliu / Sediul | Cota parte | Identificator entitate asociată | Cotă parte teren UI | Mod de dobândire | Act juridic | | | Obs. privitoare la proprietar | |
| Nume / Denumire | Inițiala tatălui | Prenume | | | | | | | Tip act | Nr. act / data | Emitent | | |
| UAT COZMENI | | | 9999999999-999 | Loc. Cozmeni, Jud. Harghita | 1/1 | 731, C1 | | Lege | act normativ | LEGEA7 / 13.03.1996 | PARLAMENT | Proprietar neidentificat. | |

| 3. SARCINI / DEZMEMBRĂMINTE | | | | | | | | | | | | | |
|-----------------------------|------------------|---------|---------------------|--------------------|--|------------|---------------------------------|-------------|----------------|---------|-----------------|------------|--|
| Titular | | | Data nașterii / CUI | Domiciliu / Sediul | Tipul sarcinii sau al dezmembrămintelor dreptului de proprietate | Cota parte | Identificator entitate asociată | Act juridic | | | Valoare ipotecă | Tip monedă | |
| Nume / Denumire | Inițiala tatălui | Prenume | | | | | | Tip act | Nr. act / data | Emitent | | | |
| - | - | - | - | - | - | - | - | - | - | - | - | - | |

| 4. NOTĂRI, PROCESE, INTERDICȚII | | | | | 5. OBSERVAȚII | | | |
|---------------------------------|---------|--------------|---------|---------------------------------|---------------------------------|-------------------------------|-----------------|--|
| Tipul notării | Tip act | Nr. act/data | Emitent | Identificator entitate asociată | Imobil împrejmuit/ neîmprejmuit | Imobil contestat/ necontestat | Alte observații | |
| - | - | - | - | - | Neîmprejmuit | | | |



REGISTRUL CADASTRAL AL IMOBILELOR

ANEXA Nr. 2

UAT Cozmeni
Zonă cooperativizată (Co)

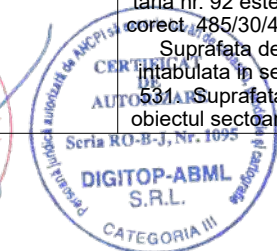

Sector cadastral nr. 9

| 1. DESCRIEREA IMOBILULUI | | | | | | | | | | | | | | | | | |
|--------------------------|------------------------------|-----------------|--------|-----------|--------------------|--------------------------|----------|-----------|-------------|---------------------|-------------------|---------------------------|----------------------|----------------------|--------------|--------|-------------------------|
| DATE TEREN | | | | | | | | | | | | DATE CONSTRUCȚII | | | | | |
| Identificator teren | Adresă imobil | Număr cadastral | Nr. CF | Id.ETERRA | Suprafața măsurată | Intravilan / extra.(I/E) | Nr. top. | Nr. tarla | Nr. parcelă | Categorie folosință | Suprafața parcelă | Identificator construcție | Cod grupă destinație | Suprafața construită | Nr. niveluri | Nr. CF | Constr. cu acte (DA/NU) |
| 732 | Tarla: 61, Parcela: 485/30/4 | | | | 4200 | E | | 61 | 485/30/4 | A | 4200 | | | | | | |

| 2. PROPRIETATEA / POSESIA | | | | | | | | | | | | | | | | |
|--------------------------------|------------------|-----------|---------------------|---|------------|---------------------------------|---------------------|------------------|--------------------|-----------------------|--------------------|-------------------------------|--|--|--|--|
| Titularul dreptului / posesiei | | | Data nașterii / CUI | Domiciliu / Sediul | Cota parte | Identificator entitate asociată | Cotă parte teren UI | Mod de dobândire | Act juridic | | | Obs. privitoare la proprietar | | | | |
| Nume / Denumire | Inițiala tatălui | Prenume | | | | | | | Tip act | Nr. act / data | Emitent | | | | | |
| BOGA | | AVRAM | 01.06.1927 | Loc. Ditrau, Str. Petőfi Sándor, Nr.20, Jud. Harghita | 1/1 | 732 | Reconstituire | act normativ | 69644 / 27.05.2003 | C.J. PSDDPAT HARGHITA | Proprietar decedat | | | | | |
| MÁTYÁS | | ELISABETA | 02.12.1925 | Loc. Cozmeni, Jud. Harghita | | | | | | | Proprietar decedat | | | | | |

| 3. SARCINI / DEZMEMBRĂMINTE | | | | | | | | | | | | | | | | |
|-----------------------------|------------------|---------|---------------------|--------------------|--|------------|---------------------------------|-------------|----------------|---------|-----------------|------------|--|--|--|--|
| Titular | | | Data nașterii / CUI | Domiciliu / Sediul | Tipul sarcinii sau al dezmembrămintelor dreptului de proprietate | Cota parte | Identificator entitate asociată | Act juridic | | | Valoare ipotecă | Tip monedă | | | | |
| Nume / Denumire | Inițiala tatălui | Prenume | | | | | | Tip act | Nr. act / data | Emitent | | | | | | |
| - | - | - | - | - | - | - | - | - | - | - | - | - | | | | |

| 4. NOTĂRI, PROCESE, INTERDICȚII | | | | | 5. OBSERVAȚII | | |
|---------------------------------|---------|---------------|---------|---------------------------------|---------------------------------|-------------------------------|---|
| Tipul notării | Tip act | Nr. act/ data | Emitent | Identificator entitate asociată | Imobil împrejmuit/ neîmprejmuit | Imobil contestat/ necontestat | Alte observații |
| - | - | - | - | - | Neîmprejmuit | | Imobilul se compune din parcela nr. 426/1/52, tarla nr. 53, in suprafata de 520 mp , de pe TP. si din parcela nr. 429/4/42, tarla nr. 54, in suprafata de 1440 mp , de pe TP. si din parcela nr. 717/29/36, tarla nr. 92, in suprafata de 2240 mp , de pe TP. 69644. Parcela nr. 426/1/52, tarla nr. 53, parcela nr. 429/4/42, tarla nr. 54 si parcela nr. 717/29/36, tarla nr. 92 este gresit, nr. parcela corect 485/30/4, nr. tarla corect 61. Suprafata de 3800 mp a fost intabulata in sectorul nr.38, nr.ID. 531. Suprafata de 1120 mp face obiectul sectoarelor necontractate. |



REGISTRUL CADASTRAL AL IMOBILELOR

ANEXA Nr. 2

UAT Cozmeni
Zonă cooperativizată (Co)


Sector cadastral nr. 9

| 1. DESCRIEREA IMOBILULUI | | | | | | | | | | | | | | | | | |
|--------------------------|------------------------------|-----------------|--------|-----------|--------------------|--------------------------|----------|-----------|-------------|---------------------|-------------------|---------------------------|----------------------|----------------------|--------------|--------|-------------------------|
| DATE TEREN | | | | | | | | | | | | DATE CONSTRUCȚII | | | | | |
| Identificator teren | Adresă imobil | Număr cadastral | Nr. CF | Id.ETERRA | Suprafața măsurată | Intravilan / extra.(I/E) | Nr. top. | Nr. tarla | Nr. parcelă | Categorie folosință | Suprafața parcelă | Identificator construcție | Cod grupă destinație | Suprafața construită | Nr. niveluri | Nr. CF | Constr. cu acte (DA/NU) |
| 733 | Tarla: 61, Parcela: 485/30/3 | | | | 3400 | E | | 61 | 485/30/3 | A | 3400 | | | | | | |

| 2. PROPRIETATEA / POSESIA | | | | | | | | | | | | | |
|--------------------------------|------------------|---------|---------------------|---|------------|---------------------------------|---------------------|-------------------|-----------------|--------------------------|--------------------|-------------------------------|--|
| Titularul dreptului / posesiei | | | Data nașterii / CUI | Domiciliu / Sediul | Cota parte | Identificator entitate asociată | Cotă parte teren UI | Mod de dobândire | Act juridic | | | Obs. privitoare la proprietar | |
| Nume / Denumire | Inițiala tatălui | Prenume | | | | | | | Tip act | Nr. act / data | Emitent | | |
| DOBOS | | JOLAN | 02.07.1926 | Loc. Cozmeni, Jud. Harghita | 1/1 | 733 | Lege | act administrativ | 86 / 25.02.2020 | Primăria Comunei Cozmeni | Proprietar decedat | | |
| FERENCZ | | CAROL | 13.07.1923 | Loc. Miercurea Ciuc, Florilor, Nr.46, Jud. Harghita | | | | | | | Proprietar decedat | | |

| 3. SARCINI / DEZMEMBRĂMINTE | | | | | | | | | | | | |
|-----------------------------|------------------|---------|---------------------|--------------------|--|------------|---------------------------------|-------------|----------------|---------|-----------------|------------|
| Titular | | | Data nașterii / CUI | Domiciliu / Sediul | Tipul sarcinii sau al dezmembrămintelor dreptului de proprietate | Cota parte | Identificator entitate asociată | Act juridic | | | Valoare ipotecă | Tip monedă |
| Nume / Denumire | Inițiala tatălui | Prenume | | | | | | Tip act | Nr. act / data | Emitent | | |
| - | - | - | - | - | - | - | - | - | - | - | - | - |

| 4. NOTĂRI, PROCESE, INTERDICȚII | | | | | 5. OBSERVAȚII | | |
|---------------------------------|---------|---------------|---------|---------------------------------|---------------------------------|-------------------------------|-----------------|
| Tipul notării | Tip act | Nr. act/ data | Emitent | Identificator entitate asociată | Imobil împrejmuit/ neîmprejmuit | Imobil contestat/ necontestat | Alte observații |
| - | - | - | - | - | Neîmprejmuit | | |



REGISTRUL CADASTRAL AL IMOBILELOR

ANEXA Nr. 2

UAT Cozmeni
Zonă cooperativizată (Co)

Sector cadastral nr. 9

| 1. DESCRIEREA IMOBILULUI | | | | | | | | | | | | | | | | | |
|--------------------------|------------------------------|-----------------|--------|-----------|--------------------|--------------------------|----------|-----------|-------------|---------------------|-------------------|---------------------------|----------------------|----------------------|--------------|--------|-------------------------|
| DATE TEREN | | | | | | | | | | | | DATE CONSTRUCȚII | | | | | |
| Identificator teren | Adresă imobil | Număr cadastral | Nr. CF | Id.ETERRA | Suprafața măsurată | Intravilan / extra.(I/E) | Nr. top. | Nr. tarla | Nr. parcelă | Categorie folosință | Suprafață parcelă | Identificator construcție | Cod grupă destinație | Suprafața construită | Nr. niveluri | Nr. CF | Constr. cu acte (DA/NU) |
| 734 | Tarla: 61, Parcela: 485/30/2 | | | | 6300 | E | | 61 | 485/30/2 | A | 6300 | | | | | | |

| 2. PROPRIETATEA / POESIA | | | | | | | | | | | | | |
|--------------------------------|------------------|---------|---------------------|------------------------------------|------------|---------------------------------|---------------------|------------------|--------------|--------------------|-----------------------|-------------------------------|--|
| Titularul dreptului / posesiei | | | Data nașterii / CUI | Domiciliu / Sediu | Cota parte | Identificator entitate asociată | Cotă parte teren UI | Mod de dobândire | Act juridic | | | Obs. privitoare la proprietar | |
| Nume / Denumire | Inițiala tatălui | Prenume | | | | | | | Tip act | Nr. act / data | Emitent | | |
| MANTA | | ARPAD | | Loc. Neidentificata, Jud. Harghita | 1/1 | 734 | | Reconstituire | act normativ | 71057 / 09.07.2003 | C.J. PSDDPAT HARGHITA | Lipsă CNP. | |

| 3. SARCINI / DEZMEMBRĂMINTE | | | | | | | | | | | | | |
|-----------------------------|------------------|---------|---------------------|-------------------|--|------------|---------------------------------|-------------|----------------|---------|-----------------|------------|--|
| Titular | | | Data nașterii / CUI | Domiciliu / Sediu | Tipul sarcinii sau al dezmembrămintelor dreptului de proprietate | Cota parte | Identificator entitate asociată | Act juridic | | | Valoare ipotecă | Tip monedă | |
| Nume / Denumire | Inițiala tatălui | Prenume | | | | | | Tip act | Nr. act / data | Emitent | | | |
| - | - | - | - | - | - | - | - | - | - | - | - | - | |

| 4. NOTĂRI, PROCESE, INTERDICȚII | | | | | 5. OBSERVAȚII | | |
|---------------------------------|---------|----------------|---------|---------------------------------|----------------------------------|--------------------------------|---|
| Tipul notării | Tip act | Nr. act / data | Emitent | Identificator entitate asociată | Imobil împrejmuit / neîmprejmuit | Imobil contestat / necontestat | Alte observații |
| - | - | - | - | - | Neîmprejmuit | | Imobilul se compune din parcela nr. 485/22/41, tarla nr. 62, in suprafata de 6300 mp , de pe TP. 71057. Parcela nr. 485/22/41, tarla nr. 62 este gresit, nr. parcela corect 485/30/2, nr. tarla corect 61. Suprafata de 804 mp face obiectul sectoarelor necontractate. |



REGISTRUL CADASTRAL AL IMOBILELOR

ANEXA Nr. 2

UAT Cozmeni
Zonă cooperativizată (Co)


Sector cadastral nr. 9

| 1. DESCRIEREA IMOBILULUI | | | | | | | | | | | | | | | | | |
|--------------------------|---|-----------------|--------|-----------|--------------------|--------------------------|----------|-----------|-------------|---------------------|-------------------|---------------------------|----------------------|----------------------|--------------|--------|-------------------------|
| DATE TEREN | | | | | | | | | | | | DATE CONSTRUCȚII | | | | | |
| Identificator teren | Adresă imobil | Număr cadastral | Nr. CF | Id.ETERRA | Suprafața măsurată | Intravilan / extra.(I/E) | Nr. top. | Nr. tarla | Nr. parcelă | Categorie folosință | Suprafață parcelă | Identificator construcție | Cod grupă destinație | Suprafața construită | Nr. niveluri | Nr. CF | Constr. cu acte (DA/NU) |
| 735 | Intravilan, Loc. Cozmeni, UAT. Cozmeni, Jud. Harghita | | | | 3 | I | | 61 | 485/30/2/1 | CC | 3 | C1 | CIE | 3 | 1 | | DA |

| 2. PROPRIETATEA / POSESIA | | | | | | | | | | | | | |
|--------------------------------|------------------|---------|---------------------|-----------------------------|------------|---------------------------------|---------------------|------------------|--------------|---------------------|-----------|-------------------------------|--|
| Titularul dreptului / posesiei | | | Data nașterii / CUI | Domiciliu / Sediu | Cota parte | Identificator entitate asociată | Cotă parte teren UI | Mod de dobândire | Act juridic | | | Obs. privitoare la proprietar | |
| Nume / Denumire | Inițiala tatălui | Prenume | | | | | | | Tip act | Nr. act / data | Emitent | | |
| UAT COZMENI | | | 9999999999-999 | Loc. Cozmeni, Jud. Harghita | 1/1 | 735, C1 | | Lege | act normativ | LEGEA7 / 13.03.1996 | PARLAMENT | Proprietar neidentificat. | |

| 3. SARCINI / DEZMEMBRĂMINTE | | | | | | | | | | | | | |
|-----------------------------|------------------|---------|---------------------|-------------------|--|------------|---------------------------------|-------------|----------------|---------|-----------------|------------|--|
| Titular | | | Data nașterii / CUI | Domiciliu / Sediu | Tipul sarcinii sau al dezmembrămintelor dreptului de proprietate | Cota parte | Identificator entitate asociată | Act juridic | | | Valoare ipotecă | Tip monedă | |
| Nume / Denumire | Inițiala tatălui | Prenume | | | | | | Tip act | Nr. act / data | Emitent | | | |
| - | - | - | - | - | - | - | - | - | - | - | - | - | |

| 4. NOTĂRI, PROCESE, INTERDICȚII | | | | | 5. OBSERVAȚII | | |
|---------------------------------|---------|---------------|---------|---------------------------------|---------------------------------|-------------------------------|-----------------|
| Tipul notării | Tip act | Nr. act/ data | Emitent | Identificator entitate asociată | Imobil împrejmuit/ neîmprejmuit | Imobil contestat/ necontestat | Alte observații |
| - | - | - | - | - | Neîmprejmuit | | |



REGISTRUL CADASTRAL AL IMOBILELOR

ANEXA Nr. 2

UAT Cozmeni
Zonă cooperativizată (Co)


Sector cadastral nr. 9

| 1. DESCRIEREA IMOBILULUI | | | | | | | | | | | | | | | | | |
|--------------------------|------------------------------|-----------------|--------|-----------|--------------------|--------------------------|----------|-----------|-------------|---------------------|-------------------|---------------------------|----------------------|----------------------|--------------|--------|-------------------------|
| DATE TEREN | | | | | | | | | | | | DATE CONSTRUCȚII | | | | | |
| Identificator teren | Adresă imobil | Număr cadastral | Nr. CF | Id.ETERRA | Suprafața măsurată | Intravilan / extra.(I/E) | Nr. top. | Nr. tarla | Nr. parcelă | Categorie folosință | Suprafața parcelă | Identificator construcție | Cod grupă destinație | Suprafața construită | Nr. niveluri | Nr. CF | Constr. cu acte (DA/NU) |
| 736 | Tarla: 61, Parcela: 485/30/1 | | | | 3400 | E | | 61 | 485/30/1 | F | 3400 | | | | | | |

| 2. PROPRIETATEA / POSESIA | | | | | | | | | | | | | |
|--------------------------------|------------------|---------|---------------------|-----------------------------|------------|---------------------------------|---------------------|------------------|--------------|---------------------|-----------|-------------------------------|--|
| Titularul dreptului / posesiei | | | Data nașterii / CUI | Domiciliu / Sediul | Cota parte | Identificator entitate asociată | Cotă parte teren UI | Mod de dobândire | Act juridic | | | Obs. privitoare la proprietar | |
| Nume / Denumire | Inițiala tatălui | Prenume | | | | | | | Tip act | Nr. act / data | Emitent | | |
| UAT COZMENI | | | 9999999999-999 | Loc. Cozmeni, Jud. Harghita | 1/1 | 736 | | Lege | act normativ | LEGEA7 / 13.03.1996 | PARLAMENT | Proprietar neidentificat. | |

| 3. SARCINI / DEZMEMBRĂMINTE | | | | | | | | | | | | | |
|-----------------------------|------------------|---------|---------------------|--------------------|--|------------|---------------------------------|-------------|----------------|---------|-----------------|------------|--|
| Titular | | | Data nașterii / CUI | Domiciliu / Sediul | Tipul sarcinii sau al dezmembrămintelor dreptului de proprietate | Cota parte | Identificator entitate asociată | Act juridic | | | Valoare ipotecă | Tip monedă | |
| Nume / Denumire | Inițiala tatălui | Prenume | | | | | | Tip act | Nr. act / data | Emitent | | | |
| - | - | - | - | - | - | - | - | - | - | - | - | - | |

| 4. NOTĂRI, PROCESE, INTERDICȚII | | | | | 5. OBSERVAȚII | | |
|---------------------------------|---------|---------------|---------|---------------------------------|---------------------------------|-------------------------------|-----------------|
| Tipul notării | Tip act | Nr. act/ data | Emitent | Identificator entitate asociată | Imobil împrejmuit/ neîmprejmuit | Imobil contestat/ necontestat | Alte observații |
| - | - | - | - | - | Neîmprejmuit | | |



REGISTRUL CADASTRAL AL IMOBILELOR

ANEXA Nr. 2

UAT Cozmeni
Zonă cooperativizată (Co)


Sector cadastral nr. 9

| 1. DESCRIEREA IMOBILULUI | | | | | | | | | | | | | | | | | |
|--------------------------|--------------------------------|-----------------|--------|-----------|--------------------|---------------------------|----------|-----------|-------------|---------------------|-------------------|---------------------------|----------------------|----------------------|--------------|--------|-------------------------|
| DATE TEREN | | | | | | | | | | | | DATE CONSTRUCȚII | | | | | |
| Identificator teren | Adresă imobil | Număr cadastral | Nr. CF | Id.ETERRA | Suprafața măsurată | Intravilan / extra. (I/E) | Nr. top. | Nr. tarla | Nr. parcelă | Categorie folosință | Suprafață parcelă | Identificator construcție | Cod grupă destinație | Suprafața construită | Nr. niveluri | Nr. CF | Constr. cu acte (DA/NU) |
| 737 | Tarla: 61, Parcela: 485/30/1/1 | | | | 3 | E | | 61 | 485/30/1/1 | CC | 3 | C1 | CIE | 3 | 1 | | DA |

| 2. PROPRIETATEA / POSESIA | | | | | | | | | | | | | |
|--------------------------------|------------------|---------|---------------------|-----------------------------|------------|---------------------------------|---------------------|------------------|--------------|---------------------|-----------|-------------------------------|--|
| Titularul dreptului / posesiei | | | Data nașterii / CUI | Domiciliu / Sediul | Cota parte | Identificator entitate asociată | Cotă parte teren UI | Mod de dobândire | Act juridic | | | Obs. privitoare la proprietar | |
| Nume / Denumire | Inițiala tatălui | Prenume | | | | | | | Tip act | Nr. act / data | Emitent | | |
| UAT COZMENI | | | 9999999999-999 | Loc. Cozmeni, Jud. Harghita | 1/1 | 737, C1 | | Lege | act normativ | LEGEA7 / 13.03.1996 | PARLAMENT | Proprietar neidentificat. | |

| 3. SARCINI / DEZMEMBRĂMINTE | | | | | | | | | | | | | |
|-----------------------------|------------------|---------|---------------------|--------------------|--|------------|---------------------------------|-------------|----------------|---------|-----------------|------------|--|
| Titular | | | Data nașterii / CUI | Domiciliu / Sediul | Tipul sarcinii sau al dezmembrămintelor dreptului de proprietate | Cota parte | Identificator entitate asociată | Act juridic | | | Valoare ipotecă | Tip monedă | |
| Nume / Denumire | Inițiala tatălui | Prenume | | | | | | Tip act | Nr. act / data | Emitent | | | |
| - | - | - | - | - | - | - | - | - | - | - | - | - | |

| 4. NOTĂRI, PROCESE, INTERDICȚII | | | | | 5. OBSERVAȚII | | |
|---------------------------------|---------|---------------|---------|---------------------------------|---------------------------------|-------------------------------|-----------------|
| Tipul notării | Tip act | Nr. act/ data | Emitent | Identificator entitate asociată | Imobil împrejmuit/ neîmprejmuit | Imobil contestat/ necontestat | Alte observații |
| - | - | - | - | - | Neîmprejmuit | | |



REGISTRUL CADASTRAL AL IMOBILELOR

ANEXA Nr. 2

UAT Cozmeni
Zonă cooperativizată (Co)

Sector cadastral nr. 9

| 1. DESCRIEREA IMOBILULUI | | | | | | | | | | | | | | | | | |
|--------------------------|---|-----------------|--------|-----------|--------------------|--------------------------|----------|-----------|-------------|---------------------|-------------------|---------------------------|----------------------|----------------------|--------------|--------|-------------------------|
| DATE TEREN | | | | | | | | | | | | DATE CONSTRUCȚII | | | | | |
| Identificator teren | Adresă imobil | Număr cadastral | Nr. CF | Id.ETERRA | Suprafața măsurată | Intravilan / extra.(I/E) | Nr. top. | Nr. tarla | Nr. parcelă | Categorie folosință | Suprafața parcelă | Identificator construcție | Cod grupă destinație | Suprafața construită | Nr. niveluri | Nr. CF | Constr. cu acte (DA/NU) |
| 738 | Intravilan, Loc. Cozmeni, UAT. Cozmeni, Jud. Harghita | | | | 1291 | I | | 61 | 480 | HR | 1291 | | | | | | |

| 2. PROPRIETATEA / POSESIA | | | | | | | | | | | | | |
|--|------------------|---------|---------------------|--|------------|---------------------------------|---------------------|------------------|--------------|---------------------------|-----------|-------------------------------|--|
| Titularul dreptului / posesiei | | | Data nașterii / CUI | Domiciliu / Sediu | Cota parte | Identificator entitate asociată | Cotă parte teren UI | Mod de dobândire | Act juridic | | | Obs. privitoare la proprietar | |
| Nume / Denumire | Inițiala tatălui | Prenume | | | | | | | Tip act | Nr. act / data | Emitent | | |
| STATUL ROMÂN | | | 9999999999-999 | | 1/1 | 738 | | Lege | act normativ | Lege Nr. 138 / 27.04.2004 | PARLAMENT | Lipsă CUI. | |
| AGENCIA NATIONALA DE IMBUNATATIRI FUNCiare | | | 29496132 | Loc. Miercurea Ciuc, Str. Bolyai, Nr.21, Jud. Harghita | 1/1 | 738 | | Lege | act normativ | HG 1574 / 04.12.2008 | ANIF | | |

| 3. SARCINI / DEZMEMBRĂMINTE | | | | | | | | | | | | |
|-----------------------------|------------------|---------|---------------------|-------------------|--|------------|---------------------------------|-------------|----------------|---------|-----------------|------------|
| Titular | | | Data nașterii / CUI | Domiciliu / Sediu | Tipul sarcinii sau al dezmembrămintelor dreptului de proprietate | Cota parte | Identificator entitate asociată | Act juridic | | | Valoare ipotecă | Tip monedă |
| Nume / Denumire | Inițiala tatălui | Prenume | | | | | | Tip act | Nr. act / data | Emitent | | |
| - | - | - | - | - | - | - | - | - | - | - | - | - |

| 4. NOTĂRI, PROCESE, INTERDICȚII | | | | | 5. OBSERVAȚII | | |
|---------------------------------|---------|---------------|---------|---------------------------------|---------------------------------|-------------------------------|-----------------|
| Tipul notării | Tip act | Nr. act/ data | Emitent | Identificator entitate asociată | Imobil împrejmuit/ neîmprejmuit | Imobil contestat/ necontestat | Alte observații |
| - | - | - | - | - | Neîmprejmuit | | |

